



Guía

Jardines del Rey

Ciego de Ávila



GRATIS / ESPAÑOL



CUBA

TRINIDAD

FECHAS SIGNIFICATIVAS

1ro. de Enero: Día de la Liberación.

Aniversario del Triunfo de la Revolución

1ro. de Mayo: Día Internacional de los Trabajadores

26 de julio: Día de la Rebeldía Nacional.

10 de Octubre: Inicio de las Guerras por la Independencia

SÍMBOLOS NACIONALES

Bandera



Escudo



Himno Nacional



Ave Nacional



Flor Nacional



Árbol Nacional



El archipiélago cubano está localizado en la parte más occidental del Caribe insular. Agrupa a las islas de Cuba y de la Juventud así como más de 4 000 islotes y cayos. El territorio emergido tiene una superficie aproximada de 109 886,19 km² y cuenta con una zona costera con una longitud de 7351 km la cual es muy irregular y alberga numerosas ensenadas, bahías y playas.

La República de Cuba, una nación homogénea creada a partir de la propia heterogeneidad, posee una población de más de 11 millones de habitantes (11 163 9343). Integrada por 15 provincias y 168 municipios, incluyendo el municipio especial Isla de la Juventud, la mayor de las Antillas cuenta con múltiples atributos a lo largo y ancho del territorio nacional. El destino Cuba da la bienvenida al visitante y le invita a descubrir y disfrutar sus bondades.



SUMARIO

7 BIENVENIDOS A JARDINES DEL REY
10 JOYA NATURAL DE CIEGO DE ÁVILA
14 PLAYAS
18 LAS DUNAS DE ARENA
20 BARRERAS CORALINAS, ARRECIFES CORALINOS Y FONDOS MARINOS
22 LOS CAYOS
24 LAGUNAS
26 SENDERISMO
30 JARDINES DE LAS REINA
31 ATRACTIVOS MARINOS
33 BUCEO
34 PESCA
36 CIUDADES CERCANAS
39 PARQUES, PLAZAS Y MONUMENTOS
44 OTROS LUGARES DE INTERÉS
54 FIESTAS
58 CENTROS DE INFORMACIÓN TURÍSTICA

CONSEJO EDITORIAL

PRESIDENTE: Oscar González Rios
JEFE DE INFORMACIÓN: Mariela Freire
EDICIÓN: Leoannys Casola Madrigal
CORRECCIÓN: Yasmina Giro Domech
DISEÑO: Raúl Muñoz
DISTRIBUCIÓN: Pedro Beauballet
IMPRESIÓN: Publicitur
AÑO 2017

OFICINA NACIONAL DE INFORMACIÓN TURÍSTICA
Calle 28 No. 303 e/ 3ra. y 5ta. Miramar,
Playa. La Habana.
Tel: (53 7) 204 6635
Fax: (537) 204 8164
E-mail: info@ciegogavila.infotur.tur.cu
www.jardinesdelrey.travel
www.cubatravel.cu



Bienvenidos a **JARDINES DEL REY**

El archipiélago Jardines del Rey ocupa una franja de 465 kilómetros al centro norte de Cuba y se le distingue por ser el más extenso de los cuatro localizados alrededor de la isla mayor.

Una característica especial de Jardines del Rey es la imponente barrera coralina que lo abriga, de casi 400 kilómetros de largo, considerada una de las mayores del Caribe.

Se afirma que entre 1513 y 1514, Diego Velázquez bautizó el archipiélago ubicado entre Cuba y el Canal Viejo de Bahamas con el nombre de Jardines del Rey, en homenaje a Fernando, el Católico, Rey de España en aquella época. Cronistas estiman que tal designación la otorgó Velázquez como contrapropuesta a la ofrecida por Cristóbal Colón a la cayería sur de Cuba, encontrada antes por el Almirante y denominada por él como Jardines de la Reina, en homenaje a Su Majestad Isabel de Castilla.

Las leyendas recogen la existencia de un sitio deslumbrante, para corsarios y piratas, siglos atrás. Mucho más cercano en el tiempo se dice que el célebre escritor norteamericano Ernest Hemingway gustaba pasear con su yate El Pilar por sus costas a la caza de submarinos alemanes. De hecho, los paisajes paradisíacos del lugar inspiraron a Hemingway para escribir su libro *Islas en el Golfo*.

En la actualidad, Jardines del Rey es un paraíso al que se accede por vía aérea a través de diferentes aerolíneas y por carretera cruzando el pedraplén construido sobre el mar que une la ciudad de Morón con Cayo Coco. A su lado se ubica Cayo Guillermo y estos islotes constituyen las dos grandes fortunas del destino. Poseen magníficas playas de naturaleza virgen conservada y un escenario pocas veces visto, por lo que son a su vez la primera razón para insertarse en un universo maravilloso, privilegiado por casi 40 kilómetros de transparentes aguas y finas arenas.

Una red hotelera de cinco y cuatro estrellas añade las facilidades y el confort moderno para la total relajación y esparcimiento en un entorno natural. El archipiélago cuenta, además, con parques naturales, puertos, bases náuticas, extensos litorales de playas, sitios de buceo, snorkeling y pesca, así como lagunas y cotos de vegetación poco explorados.

Posee, también, una terminal aérea que recibe vuelos internacionales, y dispone de estaciones de alojamiento acogedoras y económicas. Sus condiciones materiales y profesionales para facilitar la industria del ocio han mostrado, año tras año, una dinámica ascendente.

Para garantizar el bienestar de los visitantes, los hoteles ofertan los servicios bajo la modalidad de Todo Incluido con enclaves próximos a la primera línea de playa. Desde la cayería, el turista puede diseñar su itinerario mediante recorridos que le permiten moverse a pie o en coche y acceder a excursiones fuera de los cayos para conocer las ciudades próximas: Ciego de Ávila, Morón y otras.

Igualmente, la flora local muestra ejemplares de alto valor ornamental y maderable. La fauna es abundante, especialmente las aves, ostentando una de las colonias de flamencos rosados más numerosas de la región. Jardines del Rey posee los recursos que necesita para estar en equilibrio con el medio natural y brinda un enorme potencial para el turismo especializado.

Es el preferido de los turistas que disfrutan en familia, por la seguridad que representan su aislamiento y sus cálidas aguas poco profundas; además, sitio ideal para los amantes de paisajes románticos y encantadores, los aventureros deseosos de paseos por la naturaleza y de deliciosos deportes náuticos y todos los que gustan de la diversión y el descubrimiento.



Joya natural de **CIEGO DE ÁVILA**

Como producto turístico de la provincia cubana de Ciego de Ávila, Jardines del Rey es un destino de sol y playa por excelencia, que se distingue por el alto valor de sus escenarios naturales y la singularidad de algunos elementos que lo convierten en un verdadero paraíso.

Está conformado por una cayería que se extiende al norte de Cuba, desde la provincia de Matanzas hasta Camagüey. Es una cadena de cayos paralelos a la costa, compuestos por más de 2 500 islas e islotes. Cayo Coco, con 370 kilómetros de extensión, se une a tierra firme por carretera a través de un pedraplén de 17 km construido sobre el mar; dispone de 22 kilómetros de playas, famosas siempre por la tonalidad verdeazul de sus aguas y el color blanco de sus arenas. Cayo Guillermo, al que se accede por carretera desde Cayo Coco cuenta con 13 kilómetros de extensión y ofrece 6 kilómetros de playas, elevando su nombre con la joya natural del Caribe: Playa Pilar.



Paradisíaco destino de sol y playa.



Exhibe recursos naturales de alto valor y gran multiplicidad de flora y fauna, con más de 200 especies de aves y 340 de variedades botánicas. La naturaleza les ha regalado formaciones caprichosas y de original belleza, como arrecifes, playas vírgenes, fondos marinos, barreras coralinas, paisajes litorales y lagunas, paraíso de gran cantidad de aves endémicas.

El grado de conservación del medio, la biodiversidad, el endemismo de



abundancia de cayos, mares interiores y la biodiversidad existente sobresalen: el espacio litoral que comprende Playa Pilar y Media Luna y el litoral acantilado central en Cayo Guillermo. La zona de Los Perros, el litoral central y este de Cayo Coco y Punta El Faro en Cayo Paredón Grande.

Se destacan las alturas de Florencia con un sistema cavernario de interés: Turiguanó y la Loma de Cunagua.



algunas especies y los elementos singulares de importancia regional han propiciado la propuesta de declarar zonas con diferentes categorías de protección como: Reserva de la Biosfera Buenavista, Reserva Ecológica, Refugio de Fauna, Área Protegida de Recurso Manejado, Reserva Florística Manejada, Elemento Natural Destacado, entre otras denominaciones.

Aunque destacan por su altísimo valor los atributos de todo el destino dada la



PLAYAS

Las playas son el recurso natural más importante de Jardines del Rey, con bellísimos fondos marinos, especies de aves peculiares, formaciones naturales únicas y todo un universo de color.

Íntimas y acogedoras, las playas de Cayo Coco, Cayo Guillermo, Antón Chico y Cayo Paredón hacen gala de sus bellezas naturales. Entre todos albergan hasta 38 kilómetros de playas paradisíacas, en su mayoría en estado natural. Se destacan en Cayo Coco: Playa Flamencos, Playa Larga, Playa Coloradas, Playa La Jaula y Playa Prohibida; en Cayo Guillermo: Playa Pilar, Playa El Paso y Playa del Medio. Otros escenarios muy agradables son: Playa Los Pinos y Playa del Norte, en Cayo Paredón Grande.

Todas las playas mencionadas comparten, con las áreas de baño de los hoteles, las arenas finísimas de origen coralino, aguas cálidas, con poca pendiente submarina, corrientes suaves y la gracia de no albergar animales peligrosos, para gozar de la preferencia de toda la familia.




PLAYAS MÁS POPULARES

-Playa El Paso: La más extensa de Cayo Guillermo y única recompensada con la vista de sus 4 hoteles. Es una reliquia natural, no solo por la belleza de sus aguas turquesas y arenas finísimas o su cercanía a una de las barreras coralinas más bellas del mundo, que en el 'area alcanzan de 20 a 40 km de vientos sostenidos, que crean olas perfectas para los deportes náuticos, por lo que es recomendada para la novedosa práctica del KiteSurfing (el equipo debe traerse). Los amantes del sol, el mar y las emociones aquí tienen su espacio.

-Playa Pilar: A solo unos kilómetros de la planta hotelera de Cayo Guillermo, Playa Pilar, con sus cálidas aguas turquesas y finísima arena, es toda una visión paradisíaca que invita al descanso y el disfrute. Famosa por la virginidad de sus áreas costeras y la singularidad de sus fondos marinos, está custodiada por las enormes dunas de hasta 15 metros, consideradas las mayores del Caribe insular. Se complementa su majestuosidad con la posibilidad de practicar snorkeling, buceo y otros deportes náuticos, en una de las barreras coralinas más bellas del mundo, que garantiza una mirada espectacular a la flora y fauna marinas. Esta playa es símbolo de las riquezas naturales de Jardines del Rey y su nombre se inspira en la vida de Hemingway.

-Playa Flamencos: Por su entorno natural virgen, es considerada



como una de las más bellas de la cayería. Sus tres kilómetros de longitud son suficientes para poder admirar su hermoso litoral arenoso y disfrutar sus transparentes aguas bajas. En este lugar se combinan las actividades náuticas con paseos a caballo y una completa oferta de servicios gastronómicos. Se encuentra en la carretera de tránsito a Cayo Guillermo.

-Playa Prohibida: Situada en un contexto natural que antiguamente se deseó quedara inaccesible para garantizar su conservación, hoy es un romántico refugio que maravilla a sus visitantes. Se accede por una estrecha carretera junto a la costa.





LAS DUNAS DE ARENA



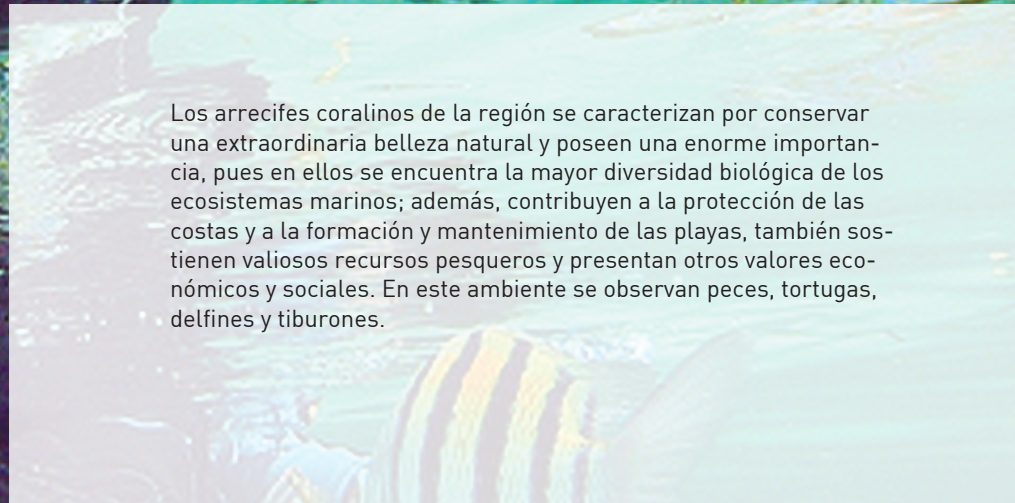
Las dunas son pequeñas montañas de arena que en Cayo Guillermo y Cayo Coco llegan a 15 y 12 m de altura, respectivamente. Contribuyen, especialmente, a la protección e incomparable belleza de los paisajes de la zona, por ello son un símbolo del destino turístico.



BARRERAS CORALINAS, ARRECIFES CORALINOS Y FONDOS MARINOS



Los arrecifes coralinos de la región se caracterizan por conservar una extraordinaria belleza natural y poseen una enorme importancia, pues en ellos se encuentra la mayor diversidad biológica de los ecosistemas marinos; además, contribuyen a la protección de las costas y a la formación y mantenimiento de las playas, también sostienen valiosos recursos pesqueros y presentan otros valores económicos y sociales. En este ambiente se observan peces, tortugas, delfines y tiburones.




A lo largo del litoral de los cayos del norte de Cuba se extiende una barrera coralina del tipo frontal, en todo el contorno exterior de la plataforma frente a los cayos. En ella afloran corales en restingas o cabezos, donde se concentran los principales valores de estas formaciones. Este sector forma parte de una de las barreras coralinas más grandes del Caribe. En nuestra región turística existen 9 zonas con alta calidad para el buceo, entre las que se destacan: Media Luna y Los Felipes, frente a Playa Flamencos; Las Coloradas y al este de Cayo Coco, así como al norte de Paredón Grande y Antón Chico. Se estima en unos 20 kilómetros las franjas de barreras coralinas con excelentes condiciones para la observación, con unos 30 puntos de buceo localizados, donde también se destaca la abundancia de peces de gran colorido y variedad. Extensos arenales y zonas de “pastos marinos” identifican los espacios entre la barrera coralina que está entre 1 y 3 millas frente al litoral de los cayos.





LOS CAYOS

En la Cayería Norte de Ciego de Ávila hay cerca de 100 cayos con unos 700 kilómetros cuadrados de extensión, entre los que se localizan Cayo Coco y Cayo Guillermo. Rodeados por las aguas del mar Caribe y del océano Atlántico, conservan un increíble valor estético y recreativo, enriquecido por hermosas playas que permiten el disfrute de quienes la eligen para su descanso. Fuentes de inspiración y motivo de asombro seducen por su exquisitez y su singularidad. Pueden resultar, en su mayor parte, un atractivo adicional para la observación del ambiente natural, como es el caso de Cayo Media Luna. Situado al norte de Cayo Guillermo, el islote está separado de Playa Pilar por un canal de menos de una milla de ancho. Con una extensión de 13 hectáreas, está rodeado por una de las mejores conservadas barreras coralinas del Caribe. Es un lugar ideal para el snorkeling y los deportes náuticos, y gracias a las diferentes excursiones disponibles para el cliente, es perfecto para pasear en catamarán de vela.



La flora es un atractivo presente en toda la cayería, principalmente en los cayos Coco, Guillermo y Paredón Grande, por el buen estado de conservación y alto endemismo. En Cayo Coco hay más de 340 especies vegetales y es el sitio con más diversidad en flores. Las formaciones más representadas son: manglares, bosques —siempre verde micrófilo— comunidades halófilas y de costas rocosas y arenosas. Más del 90 % del área total de los cayos está cubierta por vegetación. Se considera que las zonas de mayor valor en flores de estos cayos son: Dunas altas de Cayos Guillermo y Coco, terraza central de Cayo Guillermo, zona interior y litoral de la parte central, zona de Los Perros, todas en Cayo Coco y barra arenosa de Playa Los Pinos en Paredón.

En cuanto a la fauna, las aves, con 206 especies inventariadas en Cayo Coco, son el grupo zoológico mejor representado; también abundan los moluscos y reptiles. Existe un buen número de especies carismáticas e importantes: delfines, quelonios —como la caguama y el carey— y el flamenco, que ha establecido una de las mayores colonias del país al sur de Cayo Coco. Resaltan, también, las palomas cabeciblancas, el arriero santamaría, negrito, cabrero, sinsonte prieto, marbella, gavilanes, garzas, zunzún, grulla y sabanero. El coco blanco cobra especial valor, ya que es el promotor del nombre de Cayo Coco, y una especie de Ibis tan común en lugares litorales y marismas en los humedales de Jardines del Rey. Este lugar, de incomparable perfección, abriga algunos peces como: pargo criollo, cherna, aguja, castero, cubera, dorado y quelonios como la langosta y el cangrejo.



FLORA Y FAUNA




LAGUNAS



Dos prominentes lagunas de agua dulce se integran al sistema hidrológico de Jardines del Rey, localizadas dentro del Gran Humedal Norte de Ciego de Ávila, declarado Sitio Ramsar desde el año 2002. Una de ellas, la de La Leche, con 67 kilómetros cuadrados, es la mayor de Cuba. Recibe ese nombre por las concentraciones de yeso y partículas de rocas calizas asentadas en su lecho, las cuales, cuando las brisas y el viento mueven la superficie, otorgan a ese espejo acuífero una tonalidad blanquecina. Está a solo tres kilómetros de la ciudad de Morón y se considera el embalse natural de más

capacidad en el país. Puede acopiar 100 millones de metros cúbicos del líquido. La otra es la laguna La Redonda, con 4,5 kilómetros cuadrados y ubicada a ocho kilómetros al norte de Morón, próxima al vial de Cayo Coco. Ambas inscriben paisajes maravillosos en la estética de la región y sus canales son ideales para actividades de recreación y pesca. En estas tranquilas represas se enseñorean ecosistemas verdes endémicos, como los manglares. Tanto la de La Leche como La Redonda disponen de instalaciones turísticas con condiciones excepcionales para el descanso y la alimentación.



ELEMENTOS NATURALES DE ALTA SIGNIFICACIÓN



Se estiman elementos de alta relevancia por ser únicos o muy poco repetitivos a nivel nacional o regional: las dunas de Playa Pilar, en Cayo Guillermo, de hasta 15 m de altura, consideradas las mayores del Caribe insular; las dunas de Punta la Loma del Puerto, en Cayo

Coco, de 12 m de altura; los Blue holes al noroeste de Cayo Guillermo y sur de Paredón Grande; los bosques de yuraguano en el litoral central de Cayo Coco; Playa Los Pinos, de Cayo Paredón Grande y las colonias de flamencos al sur de Cayo Coco. En tierra firme se

destacan el tramo de cauce subterráneo del río Jatibonico Norte, en Boquerón; la Laguna de la Leche, que es la mayor del país, y la Loma de Cunagua por las características especiales en su proceso de formación geológica, su morfología y su biodiversidad.



SENDERISMO

Un atractivo excepcional del archipiélago de Jardines del Rey es el senderismo, que permite adentrarse en una naturaleza poco explorada. El tránsito por veredas y rutas no es complejo y muestra panoramas verdaderamente impactantes.

La Loma de Cunagua y la Sierra de Jatibonico cuentan con sendas interpretativas para introducirse en santuarios naturales, destacándose el sendero del Tocatoro.





SITIOS PARA OBSERVACIÓN DE AVES



AGUACHALES DE FALLA

Abundante en patos endémicos y migratorios, se halla integrado por un conjunto de siete lagunas rodeadas de espesa vegetación, con diferentes plataformas diseminadas entre la floresta.

OBSERVACIÓN DE AVES

Para los amantes del verde, quienes disfrutan de capturarlo en imágenes y video, toda la exuberancia natural de los cayos en Jardines del Rey se puede descubrir con la ayuda especializada. Los notables valores paisajísticos y las riquezas de la flora y la fauna, con más de 230 especies de aves (más del 60 % de las registradas en Cuba), hacen exótica la visita a los ecosistemas de la región, en la búsqueda de especies y subespecies endémicas.



Cuevas de Boquerón

FLORENCIA

Florencia es un municipio situado al noroeste de la provincia de Ciego de Ávila, que imbrica valles y montañas, junto a la presencia de lagunas artificiales (presas), que le confieren una característica muy especial.

Cuenta con un sendero de 7 500 metros de longitud, con grado de dificultad media. Como elementos de interés del recorrido por las alturas de Florencia, se encuentran las numerosas vistas al valle con cultivos de tabaco y sembrados tradicionales de campesinos de la zona; también son admirados la presa, el poblado de Florencia, el valle del río Jatibonico del Norte

y un fenómeno muy peculiar: el sumidero del propio río entre las montañas. Los visitantes de Jardines del Rey pueden conocer esta hermosa región a través de un itinerario organizado a su gusto.

Igualmente, en Florencia despiertan el interés las cuevas de Boquerón, con inusuales estructuras de estalagmitas y estalactitas en las grutas, donde sus moradores aborígenes dejaron también huellas pictográficas. Paseos a caballo y degustación de exquisitas comidas campestres son otras ofertas en Boquerón.

JARDINES DE LA REINA



En el litoral sur del territorio de Ciego de Ávila y a 90 kms de su costa aparece un santuario submarino de caprichosas condiciones: se trata de los Jardines de la Reina. Collar de ínsulas avaladas como las más importantes plazas para el buceo y la pesca deportiva en el Caribe, por la belleza de sus fondos y la abundancia de especies de notable dimensión y particulares atributos.

Uno de sus mayores atractivos está en la fauna diversa de gran tamaño que habita en sus arrecifes, en especial los tiburones. De ahí que se pueda disfrutar una de las experiencias submarinas más excitantes: el buceo con tiburones.

En este sureño archipiélago se oferta el clásico a bordo Hotel Flotante Villa Tortuga. La Marina de Júcaro brinda, igualmente, facilidades para realizar excursiones de vida a bordo, el buceo contemplativo y la pesca deportiva.

ATRACTIVOS MARINOS



Una barrera coralina protege a Jardines del Rey con más de 30 puntos para la inmersión y con condiciones de preservación idóneas para el buceo, el snorkeling, la pesca y los deportes náuticos.

El sol, la aventura y el mar se combinan para crear espectaculares espacios de intercambio con la flora y la fauna endémicas de los cayos cubanos.

BOAT ADVENTURE

Puedes conducir tu propia lancha a través de los canales y manglares de Cayo Guillermo, así como practicar snorkeling en el área que selecciones.

SEAFARI JARDINES DEL REY

Con salida desde todos los hoteles hasta la Marina Internacional de Cayo Guillermo. Visita la barrera coralina en la travesía, con tiempo para bañarse en Playa Pilar. Almuerzo a base de langosta, pollo y camarones. Bar abierto, animación y un snorkel de souvenir.

SNORKELING EN LA BARRERA CORALINA

Se realiza a bordo de un catamarán con fondo de cristal para la observación de la rica flora marina y las diferentes especies del arrecife. La salida es desde las playas de todos los hoteles e incluye tripulación especializada, medios de snorkel y agua natural.

PUESTA DE SOL

Desde todos los hoteles y hasta la Marina Internacional de Cayo Guillermo. Navegación a vela por las áreas costeras en catamarán para disfrutar de una inolvidable puesta de Sol. Incluye una cena marinera romántica con agradable menú y vinos.

CHARTER PRIVADO

Otra opción muy agradable que permite buceo y snorkeling en los



corales, pesca, baños en las playas litorales y otras actividades diversas. Se brinda un exquisito almuerzo con mariscos y platos típicos, y el horario es a decisión del cliente.

VIDA A BORDO

Marlin Jardines del Rey facilita una embarcación con capacidad para seis personas, bar abierto, comedor, cocina, alimentos, dos camarotes, aire acondicionado, agua fría y caliente, música central, televisión y video. Durante el paseo, se alternan diversiones como

buceo, pesquería, contemplación de fondos, snorkeling... El yate es conducido por una tripulación experta, guías de pesca y buzos calificados.

UNIQUE SEAFARI

Visita a dos zonas de la barrera coralina y estancia en la playa donde se efectúa un almuerzo a base de arroz, vegetales, langosta, camarones y pollo. Asimismo, desembarco y traslado hasta el delfinario de Cayo Guillermo, donde se interactúa con los delfines dentro del agua.



El buceo contemplativo es uno de los más importantes atractivos de la zona por la cercanía de los arrecifes coralinos a las costas. Con gran variedad de corales y fauna marina, los ecosistemas presentan un alto grado de conservación y excelentes condiciones para todos los deportes náuticos.

En Jardines del Rey se cuenta con 3 centros especializados para el buceo: Centro de Buceo Coco Diving en el hotel TRYP Cayo Coco, Centro de Buceo Blue Diving con servicio en los hoteles Sol y Meliá Cayo Coco y Centro de Buceo en el Hotel Meliá Cayo Guillermo, llamado Green Moray. Todos tienen el personal y equipamiento necesarios para el desarrollo de excursiones, clases de iniciación de buceo, seafaris y deportes recreativos de playa. Para visitar los preciosos fondos marinos de los cayos, hay más de 30 puntos de buceo. Se imparten, además, cursos para principiantes, donde se enseña a bucear, según los estándares de ACUC Internacional o SNSI.

Un hermoso arrecife coralino se esconde en el azul a media milla frente a las islas, en aguas cálidas que oscilan entre los 5 a 40 metros de profundidad. Se convierte en un acuario natural, con una formación coralina a una profundidad de entre 10 y 30 metros.

LA JAULA

Posee colonias de corales, grandes gorgonias y esponjas a una profundidad de 15 a 30 metros. Son asombrosas las visitas de tiburones de arrecife.

LAS COLORADAS

A 12 metros de profundidad se pasean los peces de arrecife, entre sus grietas, túneles y cuevas. Son de la predilección de los amantes de aventuras submarinas.



PESCA

Marlin Jardines del Rey posee embarcaciones completamente acondicionadas para la pesca de altura.

El turista puede optar por pasar extraordinarias jornadas de pesca de altura, fondo y al curricán. La captura, según temporada, de atunes, agujas, petos y dorados, representa un reto a sus habilidades. Se puede practicar, igualmente, la pesca fly por los canales de Cayo Paredón Grande con transfer incluido, en lanchas de menor calado. Se podrán capturar macabíes, palometas, sábalos, barracudas y otras especies de aguas poco profundas que habitan en el archipiélago Sabana-Camagüey. El Torneo de Pesca Jardines del Rey (Big Game Trolling) es una oportu-

nidad para aprovechar los recursos naturales que ofrece este destino turístico. Durante el certamen, pueden participar hombres y mujeres profesionales o aficionados, personal afín a la actividad de Pesca Deportiva y personas amantes de este mundo mágico, asociados o no a clubes y federaciones de pesca. Para el desarrollo de este torneo, se dispone del apoyo de tripulaciones especializadas con más de 15 años de experiencia en la zona. El área de pesca comprende hasta 8 millas al norte nordeste entre los Cayos Coco y Guillermo. Es una rica zona de pesca en el Canal Viejo de las Bahamas, donde abunda una alta diversidad de especies dentro de las cuales se destacan grandes pelágicos como son: la aguja de abanico, casteros, agujas blancas, petos y dorados. Ocurre en temporadas de mayor tránsito de dichas variedades marinas frente a nuestros cayos, especialmente la aguja de abanico (pez de velo)



EL DELFINARIO

El Delfinario del destino turístico Jardines del Rey, perteneciente al grupo extrahotelero Palmares, le da la bienvenida a Cayo Guillermo y se consolida como una de las opciones más demandadas por quienes visitan el polo.

Destaca la preferencia por los delfines, que hacen peripecias y acompañan al turista sin reparos en sus juegos y baños; allí son incluidos varios programas de interacción en plataforma y dentro del agua. Igualmente, se desarrolla el baño con empuje y remolque, bailes, cantos, saltos y servicio de fotos con los animales, lo que aporta gran satisfacción a los excursionistas, pues hallan esta fauna en condiciones similares a su hábitat natural sin modificaciones al medio. Además, aquí se ofrece servicio de bar y coctelería típica cubana.

Insertado de manera armónica en el entorno, el complejo acuático apuesta por lo natural, lo que le permite al foráneo el deleite del fondo marino a través de las transparentes aguas de Cayo Guillermo.



CIUDADES CERCANAS



CIEGO DE ÁVILA

Ciego de Ávila, cuya ciudad capital fue fundada en 1840, se ubica hacia el centro-este de Cuba. Limita al norte con el Canal Viejo de las Bahamas, al este con Camagüey, al sur con el Golfo de Ana María y al oeste con Sancti Spiritus.

Es la séptima provincia en extensión de Cuba y la decimotercera en población con más de 422 mil habitantes. Se caracteriza por un relieve de amplias llanuras, donde se cosechan piñas, símbolo distintivo de esta demarcación, entre otros muchos cultivos de gran importancia, que se sirven de la proverbial fertilidad de las sierras avileñas.

Al predominio de su arquitectura vernácula, se une la libre interpretación del clasicismo del período ecléctico; también, expresiones de arquitectura árabe con raíz andaluza, barroco, art-decó y otras.

La presencia de portales corridos y columnas neoclásicas de variado diseño y teja criolla marcan la imagen de la ciudad. Edificaciones como: Teatro Principal, la catedral católica, Hotel Rueda, Casa de estilo neomorisco de la calle Independencia, el fortín de la Trocha y otras, son de interés arquitectónico e histórico.

La ciudad de los portales y de la piña, como se conoce a Ciego de Ávila, conserva en sus cercanías la entonces mayor fortificación española en las colonias del nuevo

continente durante el siglo XIX, uno de los monumentos militares más importantes de América Latina: la Trocha.

De igual modo, sobresale en la zona una valiosa pieza arqueológica de lo que fuera una línea militar construida de 1869 a principios de 1872: La Trocha de Júcaro a Morón, la cual se extendía de norte a sur, desde la ciudad de Júcaro hasta Morón, con 68 kilómetros de fuertes, fosos, alambradas y casamatas fuertemente custodiados por cientos de soldados, más una vía férrea paralela. Fue levantada para impedir el paso de los mambises, quienes combatían por la independencia de Cuba frente al ejército español.



Fortín de la Trocha

MORÓN

La Ciudad del Gallo, como se le conoce a Morón, fue fundada en 1543. La escultura del gallo, que con actitud retadora defiende la entrada del pueblo, guarda una sabrosísima historia. El nombre de Morón responde al hecho de haber sido erigida sobre una pequeña elevación, pues la palabra significa: pequeño montículo de tierra situado a la orilla de un bosque.

Centro de tradiciones ferroviarias, Morón dispone de una bella estación de trenes, que enlaza por ferrocarril al municipio con todo el país. Es una urbe larga y estrecha, bordeada por los canales El Roble y Cimarrones, de conformación arquitectónica basada en grandes caserones de tejas francesas, de portales corridos, pero en la contemporaneidad maquillada de colores y mezclada con modernas edificaciones que hacen perder la continuidad de los años.

Quedan en su arquitectura remanentes de lo colonial, aunque también hay expresiones de lo ecléctico y neoclásico. La Colonia Española, la Estación de Ferrocarriles, la Casa de Cultura y otros inmuebles confieren un valor relevante al centro de la ciudad.

Sus calles tienen el contraste de exhibir una enorme cantidad de bicicletas y coches tirados por caballos, en los que usualmente los turistas recorren el pintoresco poblado.

PARQUES, PLAZAS Y MONUMENTOS

CIEGO DE ÁVILA, MORÓN



OTROS PUEBLOS

Algunos pequeños poblados en la provincia resultan de interés, como manifestación de la actividad socioeconómica del territorio. Son los "bateyes azucareros" con su urbanismo racionalista, como expresión de la estratificación de las clases sociales, con los mejores ejemplos en el poblado de Bolivia, Primero de Enero y Venezuela.

Pueblos pintorescos por su ambiente, entorno e incluso arquitectura son: Florencia, Violeta, Tamarindo y el Poblado Holandés. Otros como Baraguá, Chambas y Punta Alegre, son motivo de visita por sus fiestas populares, llenas de tradiciones y ritmos profundamente cubanos.



CATEDRAL CATÓLICA

Ubicada en la calle Independencia, frente al Parque José Martí de Ciego de Ávila, fue construida en 1947 e inaugurada en 1952. Frente al inmueble, en la parte superior, se encuentra la enorme efigie de San Eugenio de la Palma, santo patrón de la ciudad, cuyo día se celebra el 15 de noviembre. En 1996, la iglesia fue convertida en Catedral.

IGLESIA CATÓLICA

Situada en el extremo norte de la ciudad y en las cercanías del vernáculo Teatro Reguero, Morón cuenta con una iglesia católica muy peculiar. Es la reliquia constructiva más antigua que se mantiene en pie y la única del país que posee una torre almenada y aspilleras en las paredes. Fue utilizada como cuartel militar en las guerras independentistas, en la llamada Guerra de la Chambelona y en

la última contienda de liberación nacional.

PARQUE JOSÉ MARTÍ

Marca el centro de la ciudad y está delimitado por las calles Independencia, Libertad, Honorato del Castillo y Marcial Gómez. Fue construido en 1877 como la plaza Alfonso XII, y en el siglo XX se le cambió el nombre por el de Parque José Martí. En 1925, se colocó en el lugar un busto del insigne patriota cubano. Hoy, esa efigie marca el centro del parque y recibe las numerosas ofrendas de quienes le rinden homenaje al Héroe Nacional de Cuba.

COMPLEJO MONUMENTAL EL VAQUERITO

Este monumento es el símbolo histórico de la ciudad, inspirado en Roberto Rodríguez Fernández (El Vaquerito), caído en la famosa batalla de Santa Clara, que dio paso al triunfo revolucionario de 1959. Jefe del Pelotón Suicida de la Columna 8 del Che, se convirtió, a su vez, en figura insigne de Morón, como un combatiente con el que se identifican la ciudad y sus habitantes.



Terminal de Ferrocarriles

TERMINAL DE FERROCARRILES

Construida en 1923 e inaugurada un año después, sigue los códigos del eclecticismo, con fuerte influencia neocolonial, que la asemeja a la tipología de las edificaciones de los primeros años de la República. Pudiera atribuirsele influencia norteamericana, por el uso de la madera y su cubierta de tejas francesas con grandes pendientes. Se convierte en Monumento Arquitectónico local, por la excelente convergencia de su enorme vitral en el techo y la utilización de mármoles italianos.



Parque Jose Martí

EL GALLO DE MORÓN

Considerado el principal distintivo de Morón, el gallo da la bienvenida a quienes llegan a esta ciudad cubana rumbo al joven destino turístico Jardines del Rey. La obra, realizada por la afamada escultora cubana Rita Longa, es una réplica del gallo existente en Morón de la Frontera, España, con la diferencia de que el cubano posee plumas.

Cuenta la historia que, en el siglo XVI, los habitantes de la ciudad española eran maltratados por un funcionario que solía decir de manera arrogante: "Aquí no hay más gallo que yo" o "donde canta este gallo no canta otro", razón por la que los vecinos lo llamaban El gallo de Morón. Un buen día, los moradores del lugar pusieron fin al atropello, propinándole tan soberbia paliza, que el funcionario salió desnudo de la situación. Más tarde, construyeron un monumento con un gallo desplumado. Los inmigrantes españoles trajeron esa leyenda al Morón cubano y también erigieron un monumento en el lugar, solo que el nuevo gallo tenía plumas. El monumento ha devenido elemento de la identidad de Morón, también conocida como la Ciudad del Gallo. El gallo es un testimonio de la rebeldía del pueblo de Morón. Ha sido, también, el sitio común en el que dos pueblos se han unido en lazos de hermandad e identidad: Morón, en Ciego de Ávila, y Morón de la Frontera, en Sevilla, Andalucía.



OTROS LUGARES DE INTERÉS



EN LOS CAYOS

EL PEDRAPLÉN

Con 17 kilómetros de longitud, el pedraplén, que une tierra firme con Cayo Coco y el destino Jardines del Rey con la provincia de Ciego de Ávila, fue la primera carretera, sobre el mar, construida en Cuba. Se ejecutó en 16 meses y se necesitaron 3 millones de metros cúbicos de rocas y piedras. A lo largo de su recorrido se puede disfrutar de la serenidad del mar Caribe y de las bandadas de aves migratorias que lo cruzan. Es posible observar colonias de flamencos, alcatraces, rabihorcados, garzas, patos y algún que otro Ibis blanco o pájaro Coco, del que tomó el nombre el célebre y homónimo cayo.

FARO DIEGO VELÁZQUEZ

Enclavado sobre un peñasco al norte de Cayo Paredón Grande, se puede llegar por tierra por una carretera de 40 kilómetros que parte de Cayo Coco. Sus orígenes se remontan a la primera mitad del siglo XIX, cuando, en 1848, el

Conde Cañongo propuso a la Real Junta de Fomento una moción para su construcción. Fue nombrado en homenaje al primer gobernador de Cuba, pero su historia está permeada de embates de huracanes y de la persecución de submarinos alemanes durante la Segunda Guerra Mundial. La iluminación del faro ha evolucionado: pri-

mero utilizaba aceite, posteriormente petróleo y en la actualidad, electricidad. Sus destellos llegan hasta 18,9 millas de distancia. Con sus 159,7 pies de altura y desafiando el tiempo, se mantiene como un centinela que protege la navegación de la corriente del Canal Viejo de Las Bahamas. Premiado con una de las playas vírgenes más



bella de los cayos, su visita es especial para el baño y la observación de la naturaleza.

PARADOR LA SILLA

Situado a la entrada del pedraplén, desde este rústico mirador se pueden admirar los atractivos paisajísticos de la región, así como una cercana colonia de flamencos. En el lugar, también se ofrece una amplia variedad de comidas ligeras.



SITIO LA GÜIRA

Este lugar recrea un antiguo asentamiento de carboneros de principios de siglo y se encuentra hacia el centro de la cayería. Aquí se ofrecen múltiples ofertas recreativas, entre las que se destacan: paseos a caballo, shows con animales entrenados, guateques campesinos, alojamiento económico, así como poder saborear platos típicos de la región.



CUEVA DEL JABALÍ

Dispuesta en Cayo Coco, esta caverna sirvió de refugio a jabalíes salvajes para guarecerse del mal tiempo y los depredadores. Esculpida por la propia naturaleza, regala un íntimo y acogedor ambiente, donde, al salir la luna, ritmo, colorido, sabor y cubanía se entremezclan. Allí podrá entretenerse



con movidas noches temáticas, amenizadas por lo mejor de la música cubana, a partir de fabulosos espectáculos en vivo, acompañados de exquisita coctelería. Es una opción privilegiada y que goza de mucha popularidad.

OCIO CLUB CAYO GUILLERMO

Convenientemente situada entre los hoteles Iberostar Daiquirí y Meliá Cayo Guillermo, se halla el centro multiservicios La Bolera, absolutamente una opción para compartir en familia. Con simpáticos juegos de bolos, billar, minigolf, juegos electrónicos, minijockey y minifútbol, garantiza la seguridad y entretenimiento de los más pequeños. Con ofertas de bar-cafetería, brinda excelente comida criolla y lo mejor de la coctelería nacional e internacional.

EN CIEGO DE ÁVILA

CENTRO HISTÓRICO DE CIEGO DE ÁVILA

Sus límites ocupan un total de 57 manzanas que contienen, en su mayoría, importantes exponentes de la arquitectura ecléctica que dan carácter y representatividad a la ciudad. La presencia de columnas neoclásicas

de variado diseño, tejas criollas y portales corridos marcan la imagen de la urbe y la diferencia de otras del país, mereciéndole el nombre de Ciudad de los Portales.

TEATRO PRINCIPAL DE CIEGO DE ÁVILA

En la calle Joaquín Agüero, esquina a Honorato del Castillo, se halla la edificación más relevante del eclecticismo avileño.

Inaugurado el 2 de marzo de 1927, es obra del escultor italiano Giovanni de Marcos, su hijo Giacomo y el arquitecto cubano Francisco Rodríguez.

Por sus tablas pasaron figuras como Jorge Negrete y ha constituido sitio de grandes aportes a la cultura nacional y local.

PARQUE DE LA CIUDAD

Emplazado en la periferia noroeste de la ciudad capital avileña, a orillas del lago artificial La Turbina, muestra al público las legendarias locomotoras a vapor, convertidas hoy en exclusividades de alto valor museable, por sus casi dos siglos de existencia y por encontrarse en alto grado de conservación.

El Parque tiene insertado, entre sus amplias áreas verdes, viales que hacen más fácil el paseo a los visitantes y que comunican, entre sí, diversos restaurantes dirigidos cada uno a diferentes especialidades.

PLANO-MURAL DE CIEGO DE ÁVILA EN EL SIGLO XIX

Lugar donde nació la ciudad, se encuentra ubicado en la esquina



Parque de la ciudad

de las calles Marcial Gómez y Joaquín de Agüero, y representa las primeras 25 manzanas que conformaban la localidad de Ciego de Ávila. Allí pueden localizar la Comandancia española, algunos de los fortines pertenecientes a la Trocha de Júcaro a Morón y otros lugares de interés histórico y cultural de la época.

EL BULEVARD

La calle Independencia, antiguo camino de San Eugenio, constituye la arteria comercial de la ciudad de Ciego de Ávila y concentra el 70 por ciento de los inmuebles de mayor valor patrimonial. El Bulevard edificado en esta vía, entre Honorato del Castillo y Fernando Callejas, es la obra pionera en el cambio de imagen que ha tenido la urbe avileña, en los últimos años, y, sin duda, uno de los proyectos de mayor impacto social de la capital provincial, junto al Parque de la Ciudad.

EL CABILDO

Dispuesto en calle Honorato del Castillo esquina a Libertad. En el año 1865, por iniciativa del señor Ramón Cortés Pimentel, se destinó para uso particular de él y su familia. Posteriormente, Cortés Pimentel fue nombrado Capitán pedáneo y comenzó a ejercer sus funciones, utilizando para ello una parte del inmueble estudiado, por lo que se convirtió en el primer Cabildo de la localidad hasta el año 1877. En 1999, se procedió a la rehabilitación de este sitio, devolviéndole los códigos coloniales originales en la fachada, y mejorando el estado constructivo de las viviendas y del



Teatro Principal de Ciego de Ávila



local que funciona como cafetería.

EN MORÓN

LA LAGUNA DE LA LECHE

En Morón la Laguna de la Leche sobrevino símbolo de la ciudad, al ser cuna de innumerables leyendas del imaginario popular. Sede de numerosos eventos de recreación y esparcimiento como ferias, festivales culturales y deportes náuticos, hace placentera su visita con una variada gama de servicios ya tradicionales como la discoteca La Cueva, el restaurante especializado en comida criolla y marinera La Atarraya, El Faro, La Boca y múltiples ranchos campestres.



EL PUEBLO HOLANDÉS DE TURIGUANÓ

En tránsito hacia los Jardines del Rey, se localiza este pequeño, pero pintoresco poblado. Inspirado en auténticas casas holandesas, dan abrigo a familias de la región que se dedicaron tradicionalmente a la cría de

ganado. Fue una idea concebida por la Heroína de la Revolución Cubana, Celia Sánchez Manduley, para mejorar las condiciones de vida de sus moradores. Construido a comienzos de los años sesenta, esta comunidad se reconoce por sus techos rojos y el éxito en la crianza de la raza vacuna Santa Gertrudis.



MUSEO CAONABO

Ubicado en el corazón de la Ciudad del Gallo, este museo ocupa un bello edificio, de estilo ecléctico con gran influencia del neoclásico, resaltando por su color rosa salmón.

El Museo alberga una excelente colección de Arqueología Indocubana y Mesoamericana, destacándose los dujos, las hachas de piedra, objetos confeccionados en madera procedentes del sitio arqueológico Los Buchillones, así como la caratona de cerámica que ha devenido símbolo de la institución.

Muestra, también, la historia de la cultura de esta ciudad, desde la época colonial hasta nuestros días. Atesora objetos personales de veteranos que lucharon en la región de la Trocha; pertenencias del líder obrero Enrique Varona González; del Vaquerito, jefe del Pelotón Suicida de la Columna 8 encabezada por el Comandante Ernesto Che Guevara, así como objetos de Vivian Díaz Diegues, famosa bailarina de los años 30 y 40 del pasado siglo. Un mirador, con una hermosa vista de los parajes más cercanos, completa el panorama.

CENTRO COMERCIAL



LA GAVIOTA

Quienes visitan el destino turístico Jardines del Rey pueden encontrar "un pedacito de Cuba" en el centro comercial La Gaviota, una moderna instalación acondicionada para satisfacer los gustos más exigentes.

Salas de exposiciones, venta de artesanías y una amplia gama de ofertas de la red de tiendas Caracol están a disposición del turista, quien siempre saldrá complacido.

TRANSPORTE



TREN BUS

Un atractivo y ligero trencito le da la oportunidad de conocer los cayos por dentro, trasladándolo desde los hoteles hacia centros recreativos y culturales, entre otros muchos lugares de interés. Puede con ello observar la naturaleza más de cerca, acceder a lo mejor de la culinaria nacional mediante la modalidad Todo Incluido y deleitarse en las playas exquisitas, como Playa Pilar, todo esto en diferentes horarios para su comodidad y siempre con precios económicos.

TOUR BUS

El Bus local Jardines del Rey Tour le garantiza un día lleno de esparcimiento, al encuentro con la excepcional belleza de los cayos. Es ideal para conocer todos los hoteles y sitios de su preferencia. Con un itinerario de diferentes horarios y a precios económicos, presenta un recorrido Cayo Coco-Cayo Guillermo y hasta la joya natural del Caribe, Playa Pilar.



SPA

El Centro de talasoterapia Acuvida es una instalación dotada de tecnología de punta para la integración del Turismo y la Salud, a partir del aprovechamiento de los recursos que puede brindar el entorno. Una filosofía sostenible que promueve la interacción limpia de los vacacionistas con la naturaleza. La relación con sus clientes ha sido construida a partir del mejoramiento de la calidad de vida. Con más de 20 productos exclusivos y tratamientos especiales de higiene facial, hidroterapia equilibrante, masajes aromáticos, y chocoterapia.



FIESTAS



En pueblos de la provincia de Ciego de Avilá, como Baraguá, Chambas y Majagua se descubre la herencia cultural de los pobladores precolombinos, aunque es la diversidad de culturas que convergen en tradiciones con matices católicos, afrocubanos y muy guajiros, las que fecundan la nacionalidad cubana.

El incremento de la producción azucarera en la región hacia el siglo XX demandó gran cantidad de mano de obra, lo que motivó a inmigrantes caribeños y españoles. Los trabajadores humildes aportaron entonces sus danzas, la música, la artesanía y pintura, sus

tradiciones culinarias y su humor vernáculo. Todo ello fue dando paso a numerosas festividades que llegan hasta nuestros días, para embellecer con música y colores las ciudades avileñas.

Visitar el barrio jamaicano de Baraguá en plenas fiestas de La Cinta, las parrandas de Chambas y Florencia, o los bandos de Majagua, es lograr un encuentro exitoso con lo más autóctono del arte y la tradición local. También distinguen la zona las Fiestas del Gallo de Morón y la Feria de Arte Popular de Ciego de Ávila, festividades anuales muy populares que hacen gala del talento artístico de la región.

LA CINTA

Las tradicionales fiestas del 1ro. de agosto en el barrio jamaicano de Baraguá, municipio al este de la ciudad de Ciego de Ávila, han atraído por años a los amantes de las raíces afrocubanas. Inspiradas en la emancipación esclava en las Antillas insulares inglesas, datan de 1917. Se destacan por la venta de platos y dulces típicos de la cocina caribeña. El conjunto folclórico La Cinta es el protagonista absoluto de la fusión de juegos y danzas de los descendientes del Caribe anglófono que devienen espectáculo de fama mundial, signado por la presencia de carrozas, comparsas y vestuarios creativos.



LOS BANDOS DE MAJAGUA

El son campesino, de profundo arraigo popular y de raíces hispánicas, busca su espacio en la Semana de la Cultura de Majagua. Es el momento de la Fiesta Guajira de los Bandos Rojo y Azul, que se enfrentan con diferentes repertorios para demostrar la maestría en la danza criolla. Las rutinas se preservan con el más absoluto secreto, para finalmente montar escenografías con elementos rurales y desbordar las calles de la más pura música de los campos.

EL CONJUNTO OKAY

La tradición haitiana se enraizó en los descendientes de inmigrantes de braceros, asentados en Venezuela, a unos pocos kilómetros al sur de Ciego de Ávila, para enriquecer la cultura popular y tradicional con el grupo OKAY. Este conjunto sobresale por sus tambores de cuña. El caracol y la percusión guataca invitan a cantar y bailar ritmos carnalescos, religiosos, congas y merengues. Se hacen acompañar de platos y bebidas típicas haitianas. OKAY ha participado en el Festival del Caribe, el Festival Azucarte, el de la Cultura Francófona y en Ferias Nacionales de Arte Popular, para mostrar por qué es un digno exponente de sus raíces y orgullo de su tierra.

LAS PARRANDAS DE CHAMBAS

Las parrandas de Chambas, pueblo al norte de Ciego de Ávila, son una tradición centenaria heredada de los padres católicos del poblado, realizadas anualmente. Virtual contienda de bromas y burlas entre dos barrios que se enfrentan con música y colores, representados por un gallo y un gavián. Sus elementos distintivos son los trabajos de plaza y las carrozas que rescatan leyendas y personajes históricos, mitológicos, bíblicos o de la literatura universal. Verdaderas obras de arte embellecidas con luminarias espectaculares. Se dice que las decoraciones de bombillas, que resaltan el alumbrado en movimiento, han llegado a alcanzar de 10 a 12 pies de altura. El pueblo acude en masa a los locales donde se mantienen ocultos los talleres de pirotecnia que inundan el cielo nocturno de un espectáculo incomparable. Entonces, bota la conga arrolladora, acompañada de la euforia de los pueblerinos, para crear un auténtico fiestón cubano.



EVENTOS



El Torneo de Pesca "Jardines del Rey" (Big Game Trolling) es una práctica atractiva que ha llamado poderosamente la atención por su originalidad y el derroche de habilidades que representa para los amantes de la pesca deportiva.

Es una oportunidad para aprovechar los recursos naturales que ofrece este destino turístico, especialmente para los amantes de este mundo mágico que aplican la captura y liberación del espécimen. Tiene lugar en la Marina Internacional de Cayo Guillermo, Cuba.



BIG GAME TROLLING

Cada año en el mes de octubre se realiza una nueva edición del Torneo Internacional de Pesca "Jardines del Rey Big Game Trolling".

Durante la jornada del evento se pueden apreciar las potencialidades de Cayo Guillermo para el desarrollo de la pesca deportiva. El torneo siempre se rige por las reglas de la IGFA (The International Game Fish Association).

TORNEO INTERNACIONAL DE KITE SURF

Cayo Guillermo en Jardines del Rey es el paraíso del KiteSurf. Este cayo es el más apropiado para la práctica de este deporte por sus vientos sostenidos entre 20 – 40km/h que entra a sus lagunas de agua plana y en calma. Sus aguas son cálidas, transparentes de baja plataforma lo que facilita esta modalidad. Se realiza cada año el festival Internacional de KiteSurf con la participación de importantes personalidades de este deporte.



EVENTOS



FESTIVAL PIÑA COLADA

El Festival "Piña Colada" tiene lugar los primeros días del mes de abril y anima los escenarios de la ciudad de Ciego de Ávila. Con propuestas artísticas para todos los gustos y edades, está dedicado específicamente a la juventud y a resaltar la cultura popular y tradicional cubana, mediante todas las expresiones del arte.

Con oficinas en toda la geografía nacional, Infotur pone a su disposición información turística actualizada sobre el Destino Cuba.

CIEGO DE ÁVILA
www.jardinesdelrey.travel

Oficina Nacional de Información Turística

Calle 28 No. 303 e/ 3ra y 5ta.
Miramar. Playa. La Habana. Cuba

Servicios que brindamos

Con oficinas en toda la geografía nacional, Infotur pone a su disposición información turística actualizada sobre el Destino Cuba.

Soportes gratuitos, impresos y digitales, le ayudarán a escoger las mejores ofertas para su disfrute.

Ventas de mapas, guías temáticas, libros, postales, souvenirs, entre otros servicios.

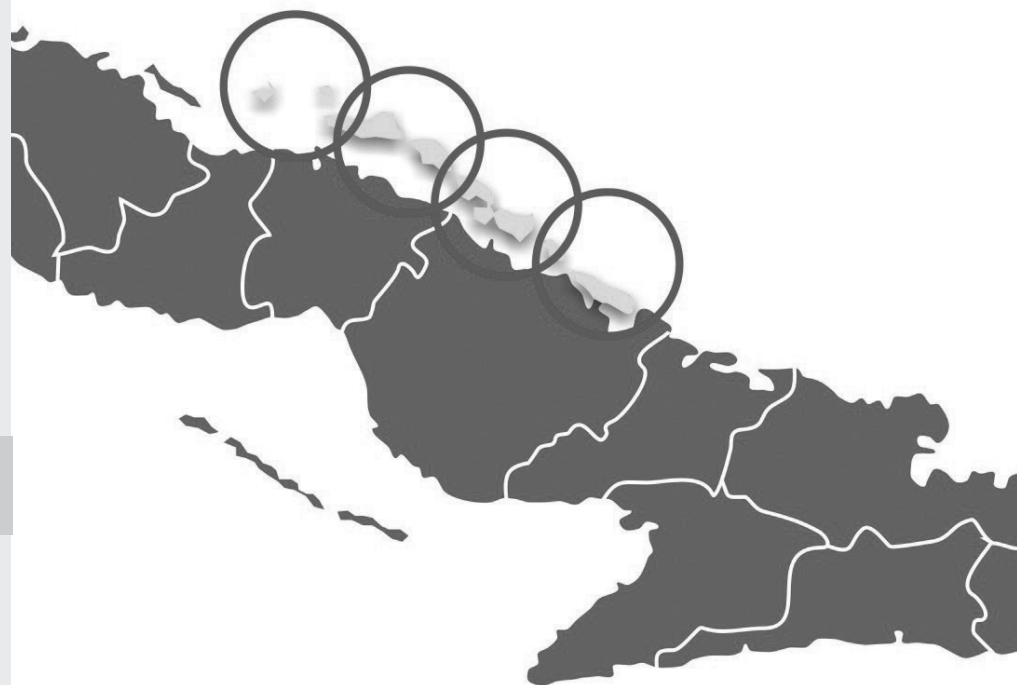
Centros de Información Turística

Infotur Ciudad Ciego de Ávila.
Honorato del Castillo,
Edificio 12 Plantas, en los bajos.
Tel.: (53 33) 20 9109.

Centro Comercial "La Gaviota", Cayo Coco,
Ave. de los hoteles, Cayo Coco
Jardines del Rey.
Tel.: (53 33) 30 1001

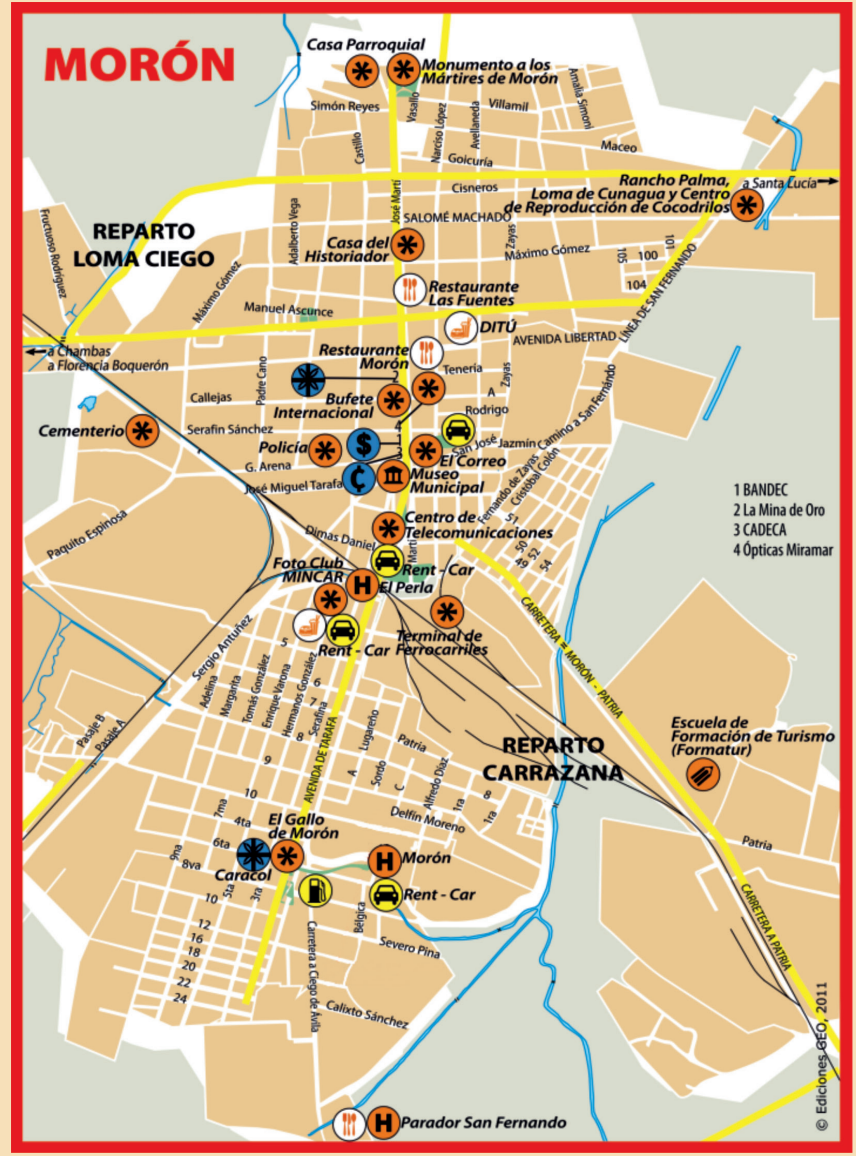
Infotur Aeropuerto Internacional "Jardines del Rey". Cayo Coco.
Tel.: (53 33) 30 9109

JARDINES DEL REY



CAYO COCO-CAYO GUILLERMO

ARCHIPIÉLAGO JARDINES DEL REY



- | | |
|---|--|
| Hotel / Hotel | Banco / Bank |
| Museo / Museum | Casa de Cambio / Currency exchange |
| Lugar de interés / Interesting place | Campismo / Camping |
| Centros educacionales / Educational centres | Cuevas / Caves |
| Restaurante / Restaurant | Lugar de interés natural / Interesting natural place |
| Bar/Cabaret and Night Club | Marina / Tourist harbor |
| Cafetería / Cafeteria | Playa / Beach |
| Aeropuerto / Airport | Zonas de Buceo / Areas for diving |
| Faro / Lighthouse | Pesca / Fishing |
| Gasolinera / Gas stations | Actividad náutica / Nautical activity |
| infotur | Cobro de peaje |
| Tienda / Shops | Centro de Salud / Center of health |



CIEGO DE AVILA	
Distancia en Kms hasta / Distances in Kms to	
Morón	39
Ciro Redondo	24
Chambas	74
Bolivia	72
Gaspar (Baraguá)	29
Venezuela	12
Majagua	26
Florencia	82
Primerio de Enero	54
Aeropuerto Int. Máximo Gómez	23
Cayo Coco	101
Cayo Guillermo	129

PINAR DEL RÍO

www.pinar-del-río.travel
Hotel Vueltabajo. Martí # 103 esq. Rafael Morales, Pinar del Río. Tel.: (53 48) 72 8616.
Viñales. Calle Salvador Cisneros. Viñales. Tel.: (53 48) 796263
Las Barrigonas. km. 120 Autopista Nacional, Consolación del Sur. Tel.: (53 48) 77 8027.

LA HABANA

www.lahabana.travel
Habana Vieja.
 - Obispo # 524 e/ Bernaza y Villegas. Tel.: (53) 7 866 3333.
Terminal de Cruceros
Plaza. Hotel Habana Libre, Vedado Tel.: (53) 7 832 9288.
P Playa. Ave. 5ta y 112, Miramar. Tel.: (53) 7 204 7036.
Playas del Este.
 - Ave 5ta e/ 468 y 470, Guanabo. Tel.: (53) 7 796 6868.
 - Ave. Las Terrazas y calle 10, Santa María. Tel.: (53) 7 796 1111
Aeropuerto Internacional "Jose Martí"
 Tel.: (53) 7 642 6101. Terminal 2 y 3.
Expocuba. Pabellón de Turismo Tel.: (53) 7 697 4396 / 697 4397

MATANZAS

www.varadero.travel
Varadero.
 - Ave. 1ra y calle 13. Tel.: (53 45) 66 2961/ 66 2966.
Plaza América.
Aeropuerto Internacional "Juan G. Gómez"
 Tel.: (53 45) 24 7015 ext. 2564
Matanzas. Milanés esq. Sta Teresa Tel.: (53 45) 25 3162
Península de Zapata. Boca de Guamá

CIENFUEGOS

www.cienfuegos.travel
Delegación del MINTUR
 Calle 37 / 14 y 16. Tel.: (53 43) 55 1631 ext. 106
Buró San Carlos.
 Ave 56 entre 33 y 31. Tel.: (53 43) 51 4653
Boulevard
 Calle 54 entre 29 y 21
Aeropuerto Internacional "Jaime González"
 Carretera a Caonao Km 3.

SANCTI SPIRITUS

www.trinidaddecuba.travel
Trinidad. Gustavo Izquierdo (Gloria), e/ Piro Ginart (Boca) y Simón Bolívar (Desengañío). Tel.: (53 41) 99 82 58.

VILLA CLARA

www.villaclara.travel
Santa Clara. Calle Cuba #66 /Candelaria y San Cristóbal. Tel.: (53 42) 20 1352 / 22 7557
Aeropuerto Internacional "Abel Santamaría"
 Carretera a Maleza km 11 Sta Clara. Llegada Tel.: (53 42) 21 0386 Salida Tel.: (53 42) 21 0361

CIEGO DE ÁVILA

www.jardinesdelrey.travel
Ciego. Honorato del Castillo, Edificio 12 Planías Tel.: (53 33) 20 9109.
Centro Comercial "La Gaviota".
 Cayo Coco, Jardines del Rey. Tel.: (53 33) 30 1001
Aeropuerto Internacional "Jardines del Rey". Cayo Coco. Tel.: (53 33) 30 9109

CAMAGÜEY

www.camaguey.travel
Bulevar. Ignacio Agramonte, Galería e/ los cines Encanto y Casa Blanca Tel.: (53 32) 25 6794
Aeropuerto Internacional "Ignacio Agramonte"
 Ave. Finlay Km 7 1/2. Tel.: (53 32) 26 5807 / 26 5805

LAS TUNAS

www.tunas.travel
Parque Vicente García.
 Francisco Varona 2918. Tel.: (53 31) 25 2717/ 37 1512
Ranchón La Rotonda.
 Circunvalación Sur. Salida a Holguín. Tel.: (53 31) 37 4600

HOLGUÍN

www.holguin.travel
Pico Cristal. Calle Libertad. Esq. Martí 2da Planta. Edificio Pico Cristal. Tel.: (53 24) 42 5013.
Guardalavaca. Lobby de la Sección Bungalow del Hotel Club Amigo Atlántico.
Aeropuerto Internacional "Frank País"
 Carretera Central Vía Bayamo Km. 11 1/2. Tel.: (53 24) 47 2026

GRANMA

www.granma.travel
Bayamo. Plaza del Himno, e/ José Joaquín Palma y Padre Batista. Tel.: (53 23) 423468
Manzanillo. Calle Maceo, # 75 e/ Merchán y José Miguel Gómez, Teléfono: (53) 23 574412
Aeropuerto Internacional "Sierra Maestra"
 Tel.: (53 23) 57 4434

SANTIAGO DE CUBA

www.santiagodecuba.travel
Parque Céspedes. Aguilera esq. Felix Peña (Santo Tomás). No. 562 Tel.: (53 22) 68 6068.
VIAZUL Terminal de Trenes.
 Avenida Martí y la Alameda
Aeropuerto Internacional "Antonio Maceo"
 Tel.: (53 22) 69 2099/69 8864.

GUANTÁNAMO

www.baracoa.travel
Guantánamo.
 Calle Calixto García e/ Flor Crombet y Emilio Giró. Tel.: (53 21) 35 1993
Baracoa. Calle Maceo #129 A, entre Frank País y Maraví. Tel.: (53 21) 64 1781 / 82

CUBA, UN DESTINO ÚNICO POR DESCUBRIR ANÍMATE A VIVIR LA EXPERIENCIA



www.cubatravel.cu / #CubaTravel

Mintur

 **Cuba**